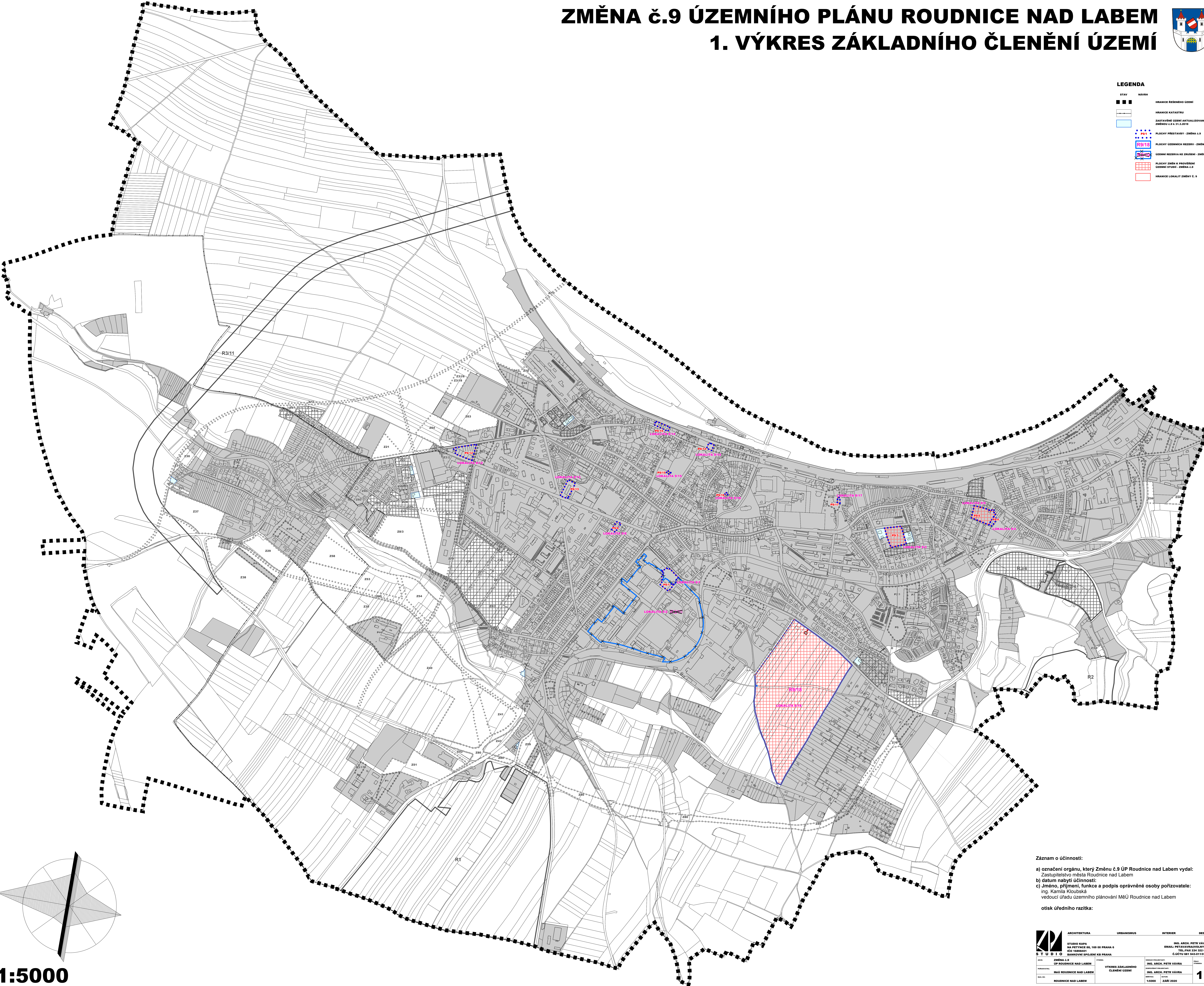



ZMĚNA č.9 ÚZEMNÍHO PLÁNU ROUDNICE NAD LABEM  
1. VÝKRES ZÁKLADNÍHO ČLENĚNÍ ÚZEMÍ



**LEGENDA**

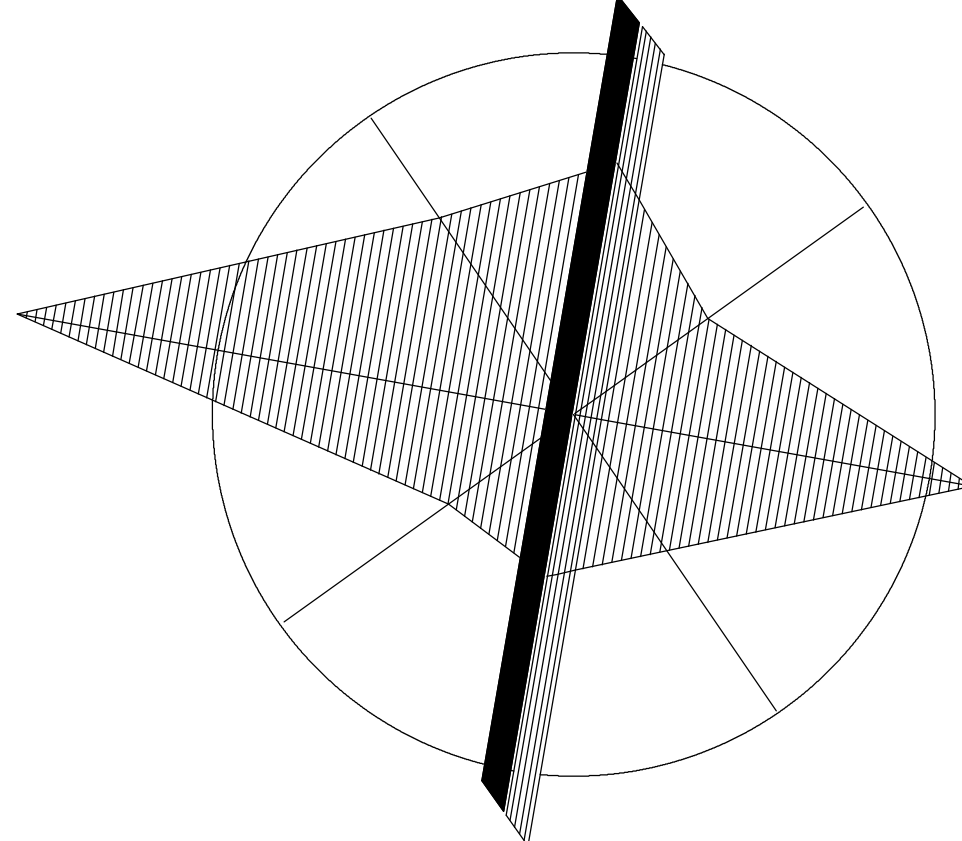
STAV	NAVŠÍ	
■ ■ ■		HRANICE ŘEŠENÉHO ÚZEMÍ
— — —		HRANICE KATASTRU
■ ■ ■		ZASTAVĚNÉ ÚZEMÍ AKTUALIZOVANÉ ZMĚNOU č. 9 A 10.11.2019
■ ■ ■		PLOCHY PŘESTAVBY - ZMĚNA č. 9
■ ■ ■		PLOCHY ÚZEMNÍCH REZERV - ZMĚNA č. 9
■ ■ ■		PLOCHY ZMĚNY K PROVÁZENÍ ÚZEMNÍ STUDIE - ZMĚNA č. 9
■ ■ ■		HRANICE LOKALIT ZMĚNY č. 9

Záznam o účinnosti:

a) označení orgánu, který Změnu č.9 ÚP Roudnice nad Labem vydal:  
Zastupitelstvo města Roudnice nad Labem

b) datum nabytí účinnosti:  
Ing. Kamila Kloubová  
vedoucí úřadu územního plánování MěÚ Roudnice nad Labem

otisk úředního razítka:



1:5000

ARCHITEKTURA		URBANISMIUS	INTERIER	DESIGN
STUDIO MAPA NA PETYTCES 65, 100 00 PRAHA 6 ICO 188880 BANKOVNÍ SPOJENÍ KB PRAHA		ING. ARCH. PETR VÁVRA EMAIL: PETAVAVRA@VOLNY.CZ TEL: PRAHA 226 923 995 ČÍSLO ÚČTU 861 843 01101000		
PROJEKTANT ZMĚNA č. 9 ÚP ROUDNICE NAD LABEM	PROJEKTANT VÝKRES ZÁKLADNÍHO ČLENĚNÍ ÚZEMÍ	PROJEKTANT ING. ARCH. PETR VÁVRA	PROJEKTANT ING. ARCH. PETR VÁVRA	PROJEKTANT ING. ARCH. PETR VÁVRA
PROJEKTANT MÚ ROUDNICE NAD LABEM	PROJEKTANT ROUDNICE NAD LABEM	PROJEKTANT 1:5000	PROJEKTANT ZÁŘÍ 2020	PROJEKTANT 1